





































































↻ 196 Humenné - Stakčín

km	Vlak	9401 ☰ 📶 Ⓞ de	9403 📶 Ⓞ de		9407 ☰ 📶 Ⓞ de	9411 ☰ 📶 Ⓞ de		9415 de	9419 ☰ 📶 Ⓞ de		9421 ☰ 📶 Ⓞ de	9423 ☰ 📶 Ⓞ de
0	Humenné ☰ 191,193	4 27	5 21		6 37	8 37		10 37	12 37		13 37	14 37
1	Humenné mesto	4 30	5 24		6 40	8 40		10 40	12 40		13 40	14 40
5	Hažín nad Cirochou	4 35	5 29		6 45	8 45		10 45	12 45		13 45	14 45
7	Kamenica nad Cirochou	4 39	5 33		6 49	8 49		10 49	12 49		13 49	14 49
8	Kamenica nad Cirochou dvor	4 42	5 36		6 52	8 52		10 52	12 52		13 52	14 52
11	Modrá nad Cirochou	4 47	5 41		6 57	8 57		10 57	12 57		13 57	14 57
12	Dlhé nad Cirochou	4 51	5 45		7 01	9 01		11 01	13 01		14 01	15 01
13	Dlhé nad Cirochou obec	4 53	5 47		7 03	9 03		11 03	13 03		14 03	15 03
17	Belá nad Cirochou	4 58	5 52		7 08	9 08		11 08	13 08		14 08	15 08
19	Snina predmestie	5 02	5 56		7 12	9 12		11 12	13 12		14 12	15 12
21	Snina mesto	5 06	6 00		7 16	9 16		11 16	13 16		14 16	15 16
23	Snina	5 08	6 02		7 18	9 18		11 18	13 18		14 18	15 18
27	Stakčín ☰	5 14	6 08		7 24	9 24		11 24	13 24		14 24	15 24
km	Vlak		9425 ☰ 📶 Ⓞ de	9427 ☰ 📶 Ⓞ de		9429 ☰ 📶 Ⓞ de	9431 ☰ 📶 Ⓞ de		9435 ☰ 📶 Ⓞ de	9439 ☰ 📶 Ⓞ de		9481 ☰ 📶 Ⓞ de
0	Humenné ☰ 191,193		15 37	16 37		17 37	18 37		20 37	22 40		22 53
1	Humenné mesto		15 40	16 40		17 40	18 40		20 40	22 47		22 56
5	Hažín nad Cirochou		15 45	16 45		17 45	18 45		20 45	22 52		23 01
7	Kamenica nad Cirochou		15 49	16 49		17 49	18 49		20 49	22 56		23 05
8	Kamenica nad Cirochou dvor		15 52	16 52		17 52	18 52		20 52	22 59		23 08
11	Modrá nad Cirochou		15 57	16 57		17 57	18 57		20 57	23 04		23 13
12	Dlhé nad Cirochou		16 01	17 01		18 01	19 01		21 01	23 08		23 17
13	Dlhé nad Cirochou obec		16 03	17 03		18 03	19 03		21 03	23 10		23 19
17	Belá nad Cirochou		16 08	17 08		18 08	19 08		21 08	23 15		23 24
19	Snina predmestie		16 12	17 12		18 12	19 12		21 12	23 19		23 28
21	Snina mesto		16 16	17 16		18 16	19 16		21 16	23 23		23 32
23	Snina		16 18	17 18		18 18	19 18		21 18	23 25		23 34
27	Stakčín ☰		16 24	17 24		18 24	19 24		21 24	23 31		23 40



40 nejde v 5 a 9., 30.IV., 7.V., 31.VIII., ide 27.XII., 10.IV., 1., 8.V.



41 ide v 5 a 9., 30.IV., 7. V., 31.VIII., nejde 27.XII., 10.IV., 1., 8. V.


€ 196 Stakčín - Humenné

km	Vlak	9400    de	9402    de	9406    de	9408    de	9410    de	9414    de	9480 de	9418 de					
0	Stakčín 	4 25 	5 18	6 35	7 35		8 35	10 35	12 18 	12 35 				
4	Snina	4 31	5 24	6 41	7 41		8 41	10 41	12 24	12 41				
6	Snina mesto	4 34	5 27	6 44	7 44		8 44	10 44	12 27	12 44				
8	Snina predmestie	4 37	5 30	6 47	7 47		8 47	10 47	12 30	12 47				
10	Belá nad Cirochou	4 41	5 34	6 51	7 51		8 51	10 51	12 34	12 51				
14	Dlhé nad Cirochou obec	4 46	5 39	6 56	7 56		8 56	10 56	12 39	12 56				
15	Dlhé nad Cirochou	4 52	5 45	7 02	8 02		9 02	11 02	12 42	13 02				
16	Modrá nad Cirochou	4 56	5 49	7 06	8 06		9 06	11 06	12 46	13 06				
19	Kamenica nad Cirochou dvor	5 00	5 53	7 10	8 10		9 10	11 10	12 50	13 10				
20	Kamenica nad Cirochou	5 02	5 55	7 12	8 12		9 12	11 12	12 52	13 12				
22	Hažín nad Cirochou	5 06	5 59	7 16	8 16		9 16	11 16	12 56	13 16				
26	Humenné mesto	5 12	6 05	7 22	8 22		9 22	11 22	13 02	13 22				
27	Humenné  191,193	5 14 	6 07	7 24	8 24		9 24	11 24	13 04 	13 24 				
km	Vlak	9420    de	9422    de	9424    de	9426    de	9428    de	9430    de	9434    de	9438    de	9482    de				
0	Stakčín 		13 35	14 35		15 35	16 35		17 35	18 35	20 35	22 42 	24 42 	22 51
4	Snina		13 41	14 41		15 41	16 41		17 41	18 41	20 41	22 48	24 48	22 57
6	Snina mesto		13 44	14 44		15 44	16 44		17 44	18 44	20 44	22 51	24 51	23 00
8	Snina predmestie		13 47	14 47		15 47	16 47		17 47	18 47	20 47	22 54	24 54	23 03
10	Belá nad Cirochou		13 51	14 51		15 51	16 51		17 51	18 51	20 51	22 58	24 58	23 07
14	Dlhé nad Cirochou obec		13 56	14 56		15 56	16 56		17 56	18 56	20 56	23 03	24 03	23 12
15	Dlhé nad Cirochou		14 02	15 02		16 02	17 02		18 02	19 02	21 02	23 09	24 09	23 18
16	Modrá nad Cirochou		14 06	15 06		16 06	17 06		18 06	19 06	21 06	23 13	24 13	23 22
19	Kamenica nad Cirochou dvor		14 10	15 10		16 10	17 10		18 10	19 10	21 10	23 17	24 17	23 26
20	Kamenica nad Cirochou		14 12	15 12		16 12	17 12		18 12	19 12	21 12	23 19	24 19	23 28
22	Hažín nad Cirochou		14 16	15 16		16 16	17 16		18 16	19 16	21 16	23 23	24 23	23 32
26	Humenné mesto		14 22	15 22		16 22	17 22		18 22	19 22	21 22	23 29	24 29	23 38
27	Humenné  191,193		14 24	15 24		16 24	17 24		18 24	19 24	21 24	23 31 	24 31 	23 40

 nejde v 

 nejde v  a 9., 30.IV., 7.V., 31.VIII., ide 27.XII., 10.IV., 1., 8.V.

 ide v  a 9., 30.IV., 7.V., 31.VIII., nejde 27.XII., 10.IV., 1., 8.V.

 9406  Stakčín - Humenné - Košice v 

Železničné múzeum BRATISLAVA VÝCHOD



Múzeum je umiestnené v pamiatkovo chránenom areáli bývalého parného rušňového depa Bratislava východ I. Okrem zbierky parných a motorových rušňov, nákladných i osobných vozňov, motorových drezín a ďalších historických železničných vozidiel v ňom možno nájsť expozíciu železničného vodárenstva, nástrojov a zariadení pre opravy a údržbu železničných tratí, dielňu pre opravu trubiek rušňových kotlov s pôvodnou technológiou a ďalšie zariadenia pre údržbu a prevádzkové ošetrovanie parných rušňov.

Expozícia je prístupná z lokality Východne (ležiacej medzi Račou a Vajnorními a známej tiež ako Rendez) asfaltovou cestou, nadväzujúcou na račiansky koniec Dopravnej ulice (medzi zastávkami MHD Sklabinská a Lokomotívne depo I) a obchádzajúcou pomedzi sklady, garáže a záhradky račiansky výbežok kolajšiška areálu.

Múzeum je otvorené v období od 15.4. do 15.10. denne, vždy od 10.00 do 17.00 hod, pričom pre návštevníkov sú prístupné len vonkajšie expozície. V prípade záujmu o prehliadku múzea so sprievodcom, prehliadku vnútorných expozícií alebo o návštevu mimo uvedeného času je potrebné objednať sa vopred.

Navštívte aj podujatia, ktoré sa konajú v železničnom múzeu SR Bratislava východ – Otvorenie sezóny v železničnom múzeu (apríl), Noc múzeí (máj), Celoslovenský zraz historických kolajových vozidiel (jún), Drezinový deň (september) alebo Ukončenie sezóny v Železničnom múzeu (október).

021/2029 7296

tunega.michal@zsr.sk

www.ZelezniceMuseum.sk

Vstup do areálu múzea je voľný.