







km	Československé státní dráhy. Ředitelství Košice.	3813 MO3	3801 MO3	3803 MO3	3815 MO3	3805 MO3	3807 MO3	3809 MO3	3817 MO3	3811 MO3		
0	Užhorod $\bar{\text{Y}}$: 322, 324,    odj.	0 00	5)50	a) 7 26	10 05	12 49	b) 14 11	15 30	c) 17 27	e) 20 07	—	—
4	Minaj (z)	x0 05	x5 56	x7 32	x10 10	x12 54	14 17	x15 35	x17 32	x20 12	—	—
8	Tarnovce (z)	0 12	6 04	7 41	10 18	13 06	14 26	15 47	17 40	20 19	—	—
10	Šišlovce (z)	x0 15	x6 08	x7 45	x10 21	13 10	x14 30	x15 50	x17 43	x20 22	—	—
12	Palov (z)	0 18	6 13	7 50	10 25	13 14	14 35	15 54	17 47	20 26	—	—
14	Maňovce (z)	x0 21	x6 17	x7 54	x10 28	13 18	14 40	15 57	x17 50	20 29	—	—
17	Vajkovce (z)	x0 25	x6 22	x7 59	x10 32	13 23	14 46	16 02	x17 54	20 33	—	—
19	Velké Kapušany $\bar{\text{Y}}$	0 30	6 32	8 05	10 37	13 30	14 53	16 08	17 59	20 38	—	—
21	Malé Kapušany (mz)	přij.	6 37	x8 09	přij.	x13 33	x14 57	x16 11	přij.	x20 41	—	—
24	Čičarovce (z)	Jezdí jen v pondělí.	6 43	x8 14	—	x13 37	x15 02	x16 15	—	x20 45	—	—
27	Vajany (z)		6 49	8 20	—	13 42	15 12	16 20	—	20 50	—	—
31	Drahňov (z)		6 55	8 26	—	13 48	15 18	16 26	—	20 56	—	—
35	Budkovce		7 04	8 35	—	13 57	15 27	16 35	—	21 04	—	—
38	Dúbravka (z)		7 10	8 41	—	14 02	x15 32	x16 40	—	x21 09	—	—
41	Hatalov (z)		7 14	8 45	—	14 06	15 36	16 44	—	21 13	—	—
46	Bánovce nad Ondavou $\bar{\text{Y}}$ 319 . přij.		7)21	8 52	—	14 13	15 43	16 51	—	21 20	—	—

Zpět:

	Československé státní dráhy. Ředitelství Košice.	3814 MO3	3802 MO3	3804 MO3	3816 MO3	3806 MO3	3808 MO3	3818 MO3	3810 MO3	3812 MO3		
Bánovce nad Ondavou $\bar{\text{Y}}$ 319	odj.	Jezdí jen v pondělí.	f) 5 39	8)14	—	g) 12 02	14 39	—	k) 17 51	22 05	—	—
Hatalov (z)			5 47	8)22	—	12 10	14 47	—	17 59	22 13	—	—
Dúbravka (z)			5 50	8 26	—	12 13	x14 50	—	x18 02	x22 16	—	—
Budkovce			5 56	8 36	—	12 19	14 56	—	18 08	22 22	—	—
Drahňov (z)			6 04	8 45	—	12 28	15 05	—	18 17	22 31	—	—
Vajany (z)			6 10	8 51	—	12 34	15 11	—	18 23	22 37	—	—
Čičarovce (z)			x6 15	x8 56	—	12 38	x15 15	—	18 29	x22 41	—	—
Malé Kapušany (mz)			x6 20	x9 01	—	x12 42	x15 19	e) 18 07	x18 34	x22 45	—	—
Velké Kapušany $\bar{\text{Y}}$			0 33	6 29	9 07	10 45	12 46	15 24	18 07	18 40	22 49	—
Vajkovce (z)			x0 37	6 35	x9 12	x10 49	12 50	15 29	x18 11	18 46	x22 53	—
Maňovce (z)			x0 41	6 41	x9 17	x10 53	x12 54	15 34	x18 15	18 52	x22 57	—
Palov (z)			0 44	6 46	9 22	10 57	12 58	15 38	18 19	18 57	23 01	—
Šišlovce (z)			x0 47	6 51	x9 26	x11 00	13 01	15 42	x18 22	x19 01	x23 04	—
Tarnovce (z)			0 50	6 56	9 31	11 04	13 05	15 46	18 26	19 06	23 08	—
Minaj (z)			x0 57	7)05	x9 39	x11 11	x13 12	15 54	x18 33	x19 14	x23 15	—
Užhorod $\bar{\text{Y}}$: 322, 324,    přij.			1 02	7)11	9 45	11 16	13)17	15 59	18 38	19)20	23 20	—

a) Do Humenného.

c) Do Trebišova.

f) Z Trebišova.

k) Z Michalovců.

b) Do Michalovců.

e) Jezdí jen ve dny školního vyučování.

g) Z Humenného.