




261. Kúty—Trnava—Sereď—Galanta. Od 15. května 1938.


Slovenská záp. míst. dráha v stát. provozu.—Ředitelství Bratislava.		5222	5202	5204	5214	5206	5238	5208	5210	5212	
		O 2,3	O 2,3	MO 3	MO 3	O 2,3	MO 3	MO 3	MO 3	MO 3	
		b)									
Kúty X 1, 235	odj.	—	4 25	4 55	7 18	10 02	12 54	14 38	16 22	18 15	21 31
Kuklov (z)	↕	—	4 31	5 01	7 23	10 07	13 00	14 44	16 27	18 20	x21 36
Saštín	↕	—	4 41	5 11	7 31	10 14	13 10	14 53	16 35	18 28	21 44
Borský Svätý Mikuláš	↕	—	4 48	5 18	7 38	10 20	13 18	15 00	16 41	18 34	x21 50
Šajdíkove Humence (z)	↕	—	4 58	5 28	7 46	10 28	13 27	15 09	16 50	18 42	x21 58
Senica n. Myjavou	↕	—	5 07	5 38	7 56	10 37	13 37	15 18	17 00	18 52	22 07
Hlboké (z)	↕	—	přij.	5 44	8 02	10 42	13 44	přij.	17 05	18 57	x22 12
Jablonica 262	přij.	—	—	5 52	8 09	10 49	13 53	—	17 11	19 03	22 18
Jablonica 262	odj.	—	—	6 05	8 11	10 50	14 05	—	17 13	19 05	22 19
Cerová-Lieskové (z)	↕	—	—	6 10	8 15	x1054	14 09	—	x1717	x1909	x22 23
km 26-717 (mz)	↕	—	—	a 6 23	x 8 27	x1106	—	—	x1729	x1921	—
Smolenice	↕	—	—	6 34	8 33	11 13	14 26	—	17 36	19 28	22 40
Bíňovce (z)	↕	—	—	6 44	8 40	11 18	14 34	—	17 41	19 33	—
Boleráz	↕	—	—	6 51	8 45	11 21	14 39	—	17 49	19 38	22 48
Šelpice	↕	—	—	7 02	8 54	11 30	14 50	—	17 57	19 46	22 57
Ňupod (z) km 3-8	↕	—	—	—	—	—	—	—	—	—	—
Trnava X 251, 	přij.	—	—	7 16	9 08	11 44	15 04	—	18 10	20 00	23 10

Československé státní dráhy. Ředitelství Bratislava.		5216	5218	5220	5224	5226	5228	5230	5232	5234	5212	
		MO 3	O 2,3	O 2,3	O 2,3	O 2,3	O 2,3	MO 3	MO 3	MO 3	MO 3	
		c)									d)	
Trnava X 251, 	odj.	3 31	4 33	5 18	7 41	11 21	13 54	15 45	17 12	19 08	—	23 18
Kerestúr	odj.	3 41	4 43	5 27	7 50	11 29	14 05	15 54	17 21	19 17	—	23 27
Sereď 253	přij.	3 49	4 52	5 36	7 59	11 38	14 14	16 03	17 30	19 25	—	23 36
Sereď 255	odj.	3 50	4 53	5 37	—	—	14 20	—	—	19 26	—	—
Gáň	↕	3 59	5 02	5 47	—	—	14 30	—	—	19 34	—	—
Galanta X 1, 253, 253a, 255	přij.	4 06	5 09	5 56	—	—	14 41	—	—	19 43	—	—

Zpět:

↕ Viz též trať č. 255.

Československé státní dráhy. Ředitelství Bratislava.		5239	5215	5217	5219	5223	5225	5227	5229	5231	5233	5235	5237
		O 2,3	MO 3	O 2,3	MO 3	O 2,3	MO 3	O 2,3	MO 3	MO 3	O 2,3	MO 3	MO 3
Galanta X 1, 253, 253a, 255	odj.	23 15	4 29	6 22	7 35	—	—	10 45	—	—	14 53	—	20 33
Gáň	↕	23 25	4 38	6 33	7 43	—	—	10 53	—	—	15 01	—	20 41
Sereď 253	přij.	23 33	4 47	6 43	7 52	—	—	11 01	—	—	15 09	—	20 49
Sereď 255	odj.	23 40	4 53	6 55	8 01	9 25	11 02	12 45	15 10	16 15	16 52	17 40	20 51
Kerestúr	odj.	23 49	5 02	7 08	8 10	9 37	11 11	13 03	15 19	16 24	17 01	17 49	21 00
Trnava X 251, 	přij.	23 58	5 11	7 19	8 19	9 46	11 20	13 19	15 28	16 33	17 10	17 58	21 09

Slov. záp. místní dráha v stát. provozu.—Řed. Bratislava.		5221	5201	5203	5213	5205	5207	5209	5315	5211
		O 2,3	MO 3	MO 3	MO 3	O 2,3	MO 3	O 2,3	MO 3	MO 3
Trnava X 251, 	odj.	—	4 55	7 50	—	—	—	13 44	15 46	—
Ňupod (z) km 3-8	↕	—	—	—	—	—	—	—	—	—
Šelpice	↕	—	5 11	8 05	—	—	—	13 59	16 00	—
Boleráz	↕	—	5 21	8 16	—	—	—	14 10	16 10	—
Bíňovce (z)	↕	—	5 25	8 21	—	—	—	14 14	16 14	—
Smolenice	↕	—	5 33	8 34	—	—	—	14 28	16 22	—
km 26-717 (mz)	↕	—	x 5 43	x 8 44	—	—	—	a 14 38	x 16 32	—
Cerová-Lieskové (z)	↕	—	x 5 52	x 8 53	—	—	—	14 51	x 16 41	—
Jablonica 262	přij.	—	5 55	8 56	—	—	—	14 55	16 44	—
Jablonica 262	odj.	—	5 57	9 01	—	—	—	15 05	16 45	—
Hlboké (z)	↕	—	6 03	9 07	—	—	—	15 15	16 51	—
Senica nad Myjavou	↕	—	6 08	9 13	—	—	—	15 26	17 05	—
Šajdíkove Humence (z)	↕	—	6 16	9 22	—	—	—	15 36	17 14	—
Borský Svätý Mikuláš	↕	—	6 25	9 31	—	—	—	15 46	17 23	—
Saštín	↕	—	6 06	9 39	—	—	—	15 54	17 33	—
Kuklov (z)	↕	—	6 16	9 47	—	—	—	16 04	17 42	—
Kúty X 1, 235	přij.	—	6 22	9 52	—	—	—	16 11	17 48	—

a) Zastavuje jen ve dnech školního vyučování.
b) Jezdí jen ve dnech školního vyučování.

c) Trnava—N. Zámky.
d) Jezdí jen do 30./IX.